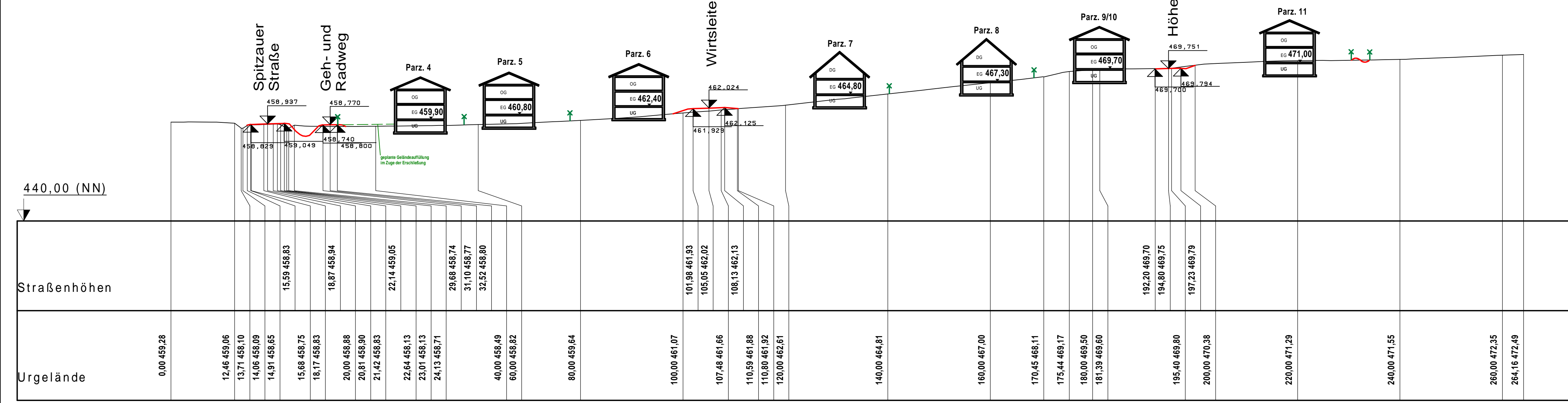
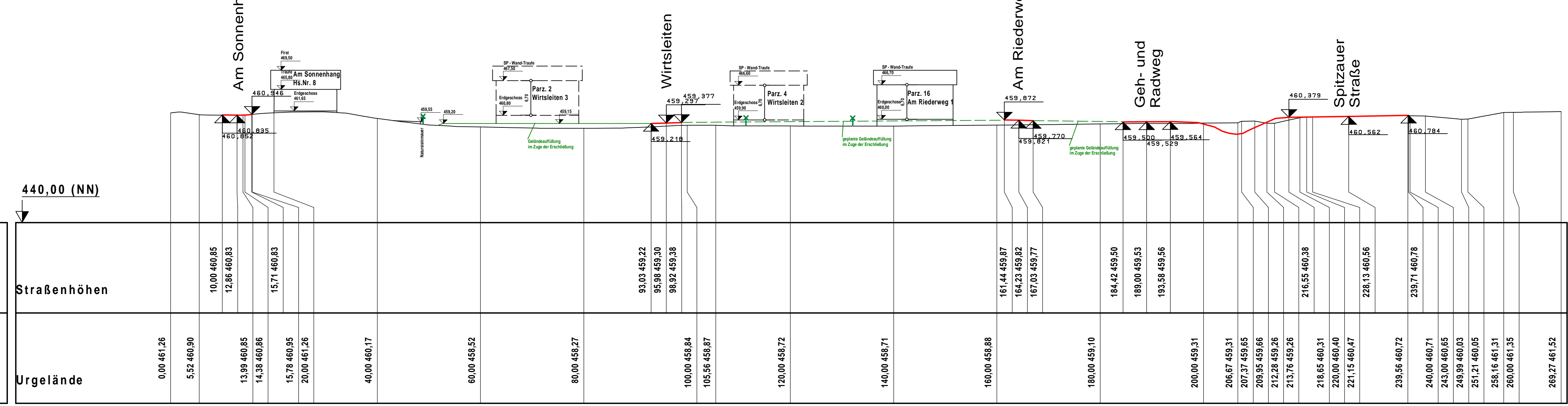


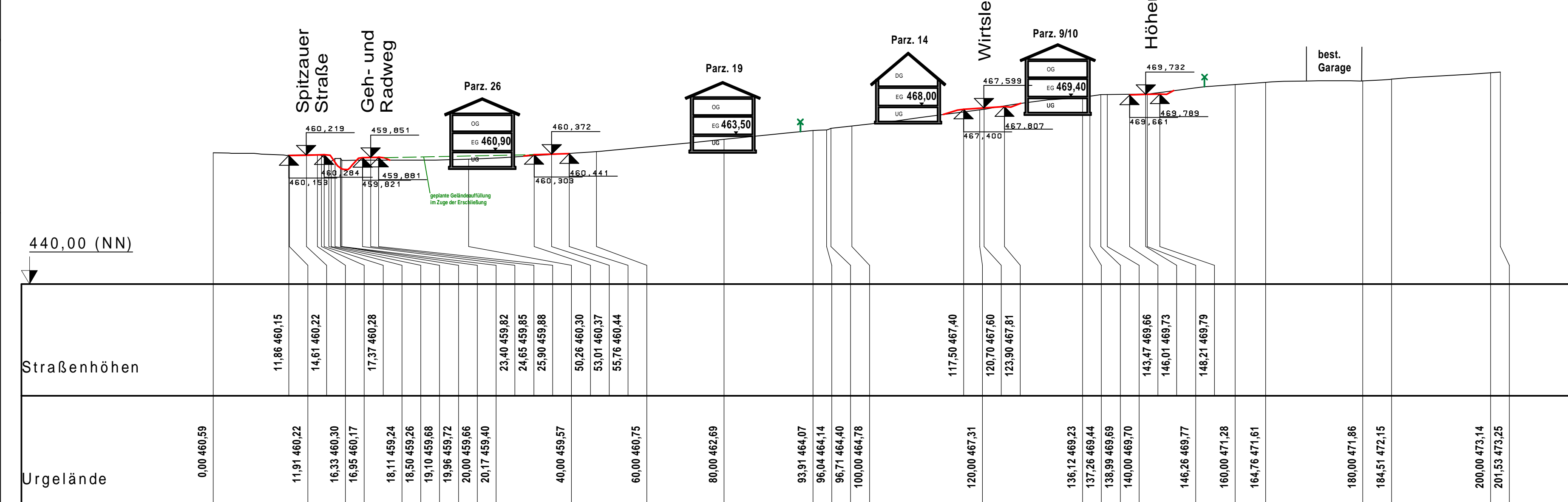
Schnitt 1



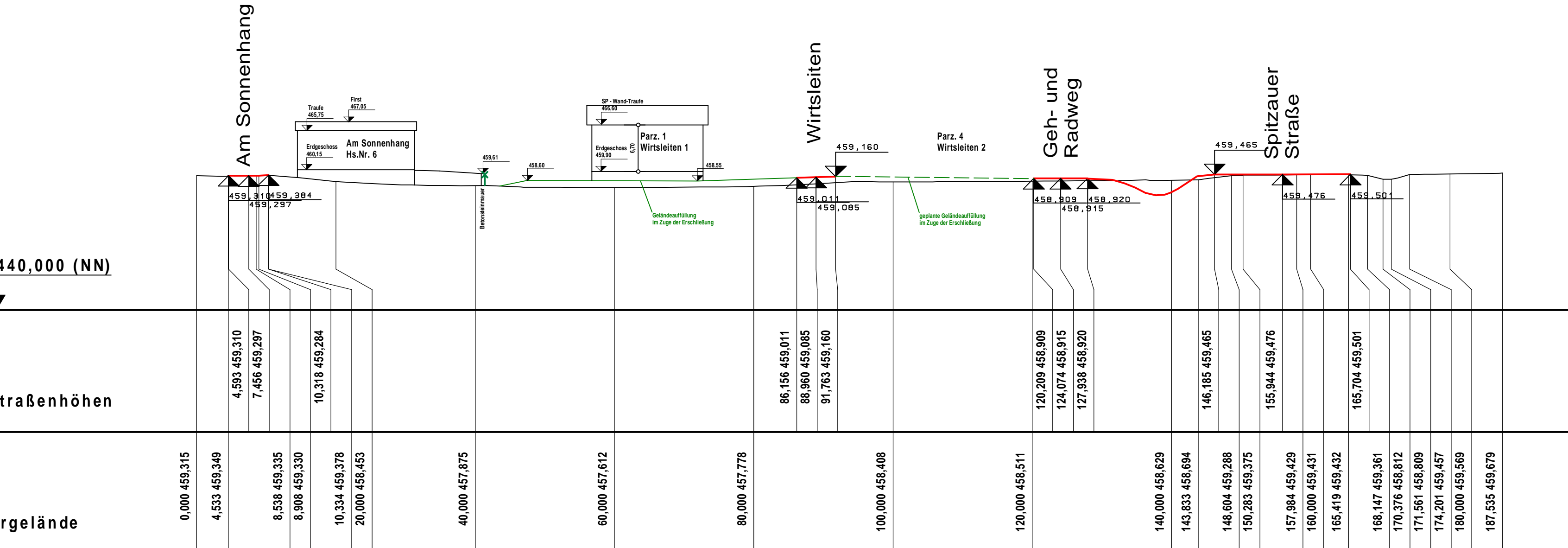
Schnitt 4



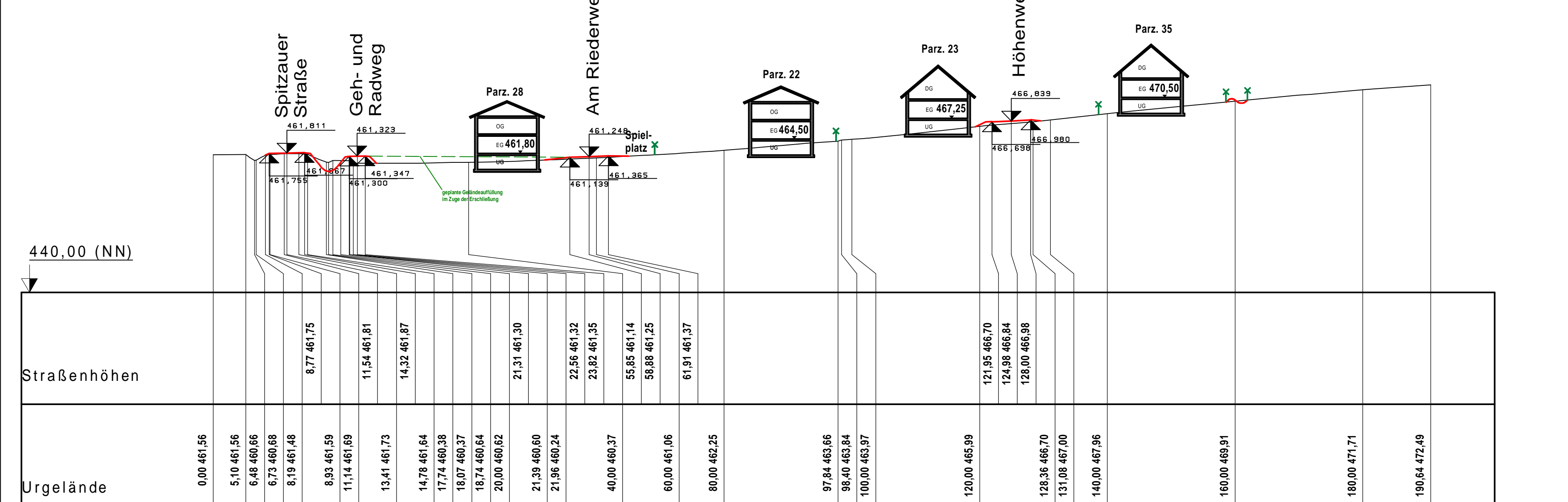
Schnitt 2



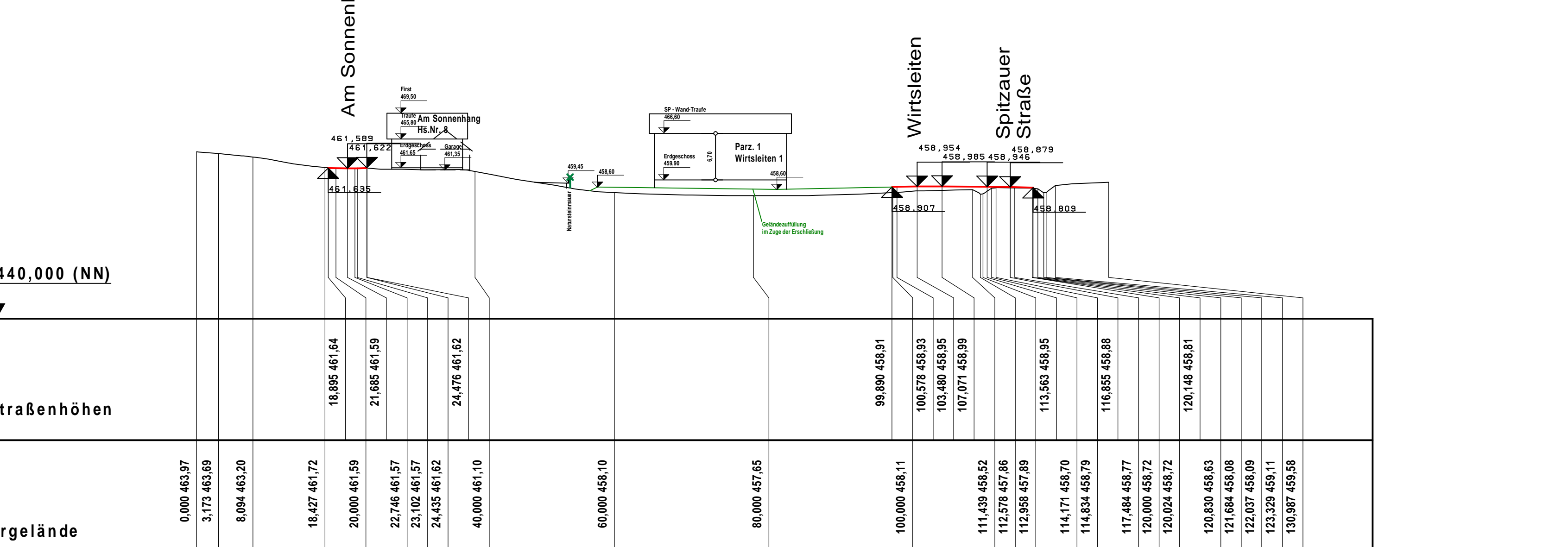
Schnitt 5



Schnitt 3



Schnitt 6



e			
d			
c			
b	Geländeschnitte 4, 5 und 6 ergänzt	04.12.2020	Ha.
a	Gebäudehöhen bei Parz. 7, 8, 9, 10 und 28 geändert	10.06.2020	Ha.
Index	Änderung	Datum	Zeichen

Planungsbüro Alois Halbinger
Hoch- und Tiefbau, Bauleitung
84095 Furth, Edmannsberg 2 b
Telefon 08704/1665 - Telefax 08704/928620

Antlage:
Blatt Nr.:
Datum:
Zeichen:

BAUENTWURF

Deckblatt 1 zum Bebauungsplan
"Wirtsleiten" in Walkershofen

bearbeitet: 04.12.2020 Ha.
gezeichnet:
geprüft:
Reg. Nr.: 20 - 07 - 02b
Geländeschnitte 1 bis 6
Maßstab: 1 : 500 : 500

Planung: Furth, den 04.12.2020

Alois Halbinger

Auftraggeber:
Gemeinde Attenhofen
VG Mainburg
Regensburger Straße 1
84048 Mainburg

Gemeinde Attenhofen · "Stigmata" 1, Bürgermeister